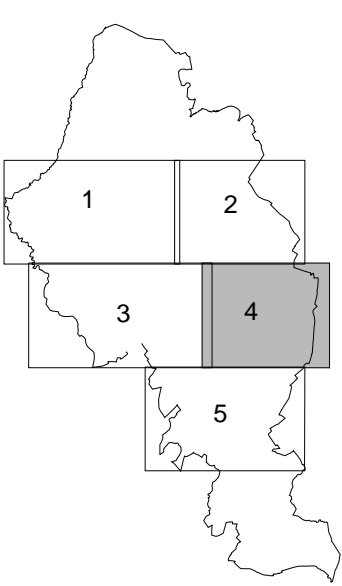


PLAN LOCAL D'URBANISME






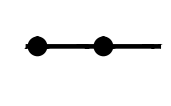
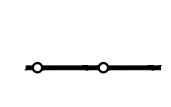
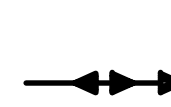
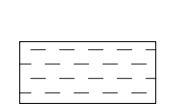
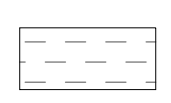
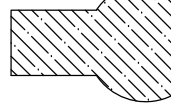

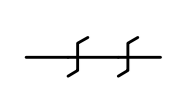


5. ANNEXES

5.1. Servitudes d'utilité publique  
Plan des servitudes d'utilité publique  
Plan 4 au 1 / 2000



PIÈCE n° 5.1.2.6	REVISIONS, MODIFICATIONS ET MISES A JOUR
Arrêté par délibération du Conseil Communautaire : 11.01.2011	Mise à jour le :
Approuvé par délibération du Conseil Communautaire : 13.12.2011	
INITIATIVE Aménagement et Développement	
Plan cadastriel actualisé : Octobre 2010	

Légende

-  A4 Servitudes concernant les terrains riverains des cours d'eau non domaniaux ou compris dans l'emprise du lit de ces cours d'eau.
-  AC1 Servitudes de protection des monuments historiques classés
-  AR6 Servitudes aux abords des champs de tir.
-  EL7 Servitudes d'alignement.
-  EL11 Servitudes relatives aux interdictions d'accès sur les déviations.
-  I1bis Servitudes concernant les hydrocarbures liquides ou liquéfiés sous pression.
-  I3 Servitudes relatives à l'établissement des canalisations de transport de gaz.
-  I4 Servitudes relatives à l'établissement des canalisations électriques (alimentation générale et distribution publique)
-  PM1 Servitudes relatives aux plans Plan de Prévention des Risques Naturels prévisibles.
-  PPRi par débordement de la rivière l'Ognon : Zone rouge
-  PPRi par débordement de la rivière l'Ognon : Zone bleue
-  PT2 Servitudes relatives aux transmissions radioélectriques concernant la protection contre les obstacles, des centres d'émission et de réception exploités par l'état.
-  PT3 Servitudes relatives aux communications téléphonique et télégraphique, applicables aux câbles de télécommunication souterrains, implantés sur la commune
-  T1 Servitudes relatives aux chemins de fer.
-  T7 Relations aériennes. S'applique sur l'ensemble de la commune..

